

# 位置図

委託業務名：R7徳土 徳島小松島港海岸（津田地区）他 徳・津田海岸他 樋門陸閘点検業務

委託業務箇所：徳島市津田海岸町他

業務箇所

東部県土整備局（徳島）港湾担当が管理している樋門陸閘

出典：国土地理院発行2.5万分1地形図 電子地形図25000(国土地理院)を加工して作成



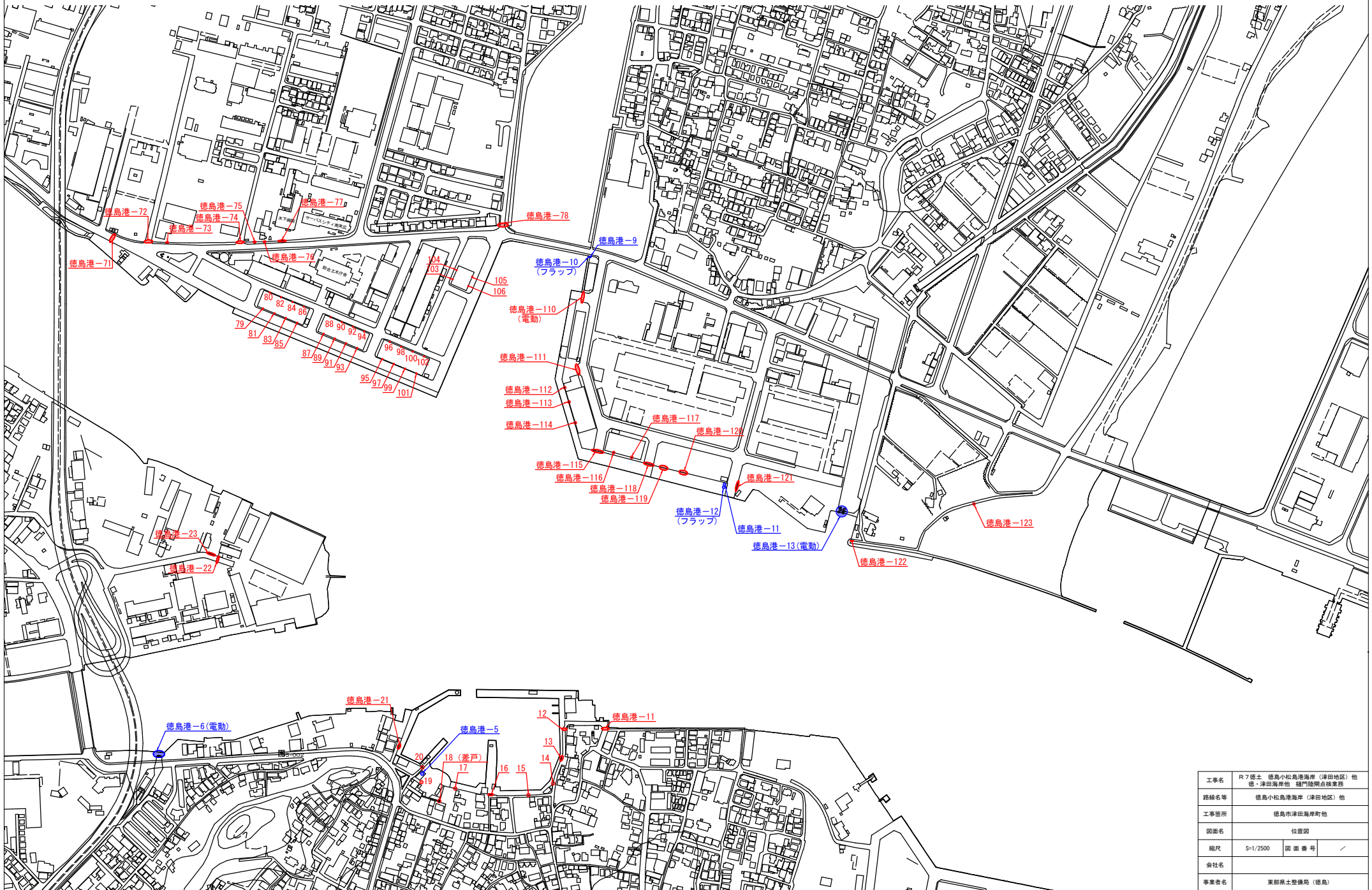
# 位置図



工事名	R7 徳土 徳島小松島港海岸（津田地区）他		
路線名等	徳・津田海岸地 樋門陸側点検業務		
工事箇所	徳島市津田海岸町他		
図面名	位置図		
縮尺	S=1/2500	図面番号	／
会社名			
事業者名	東部橋土整備局（徳島）		

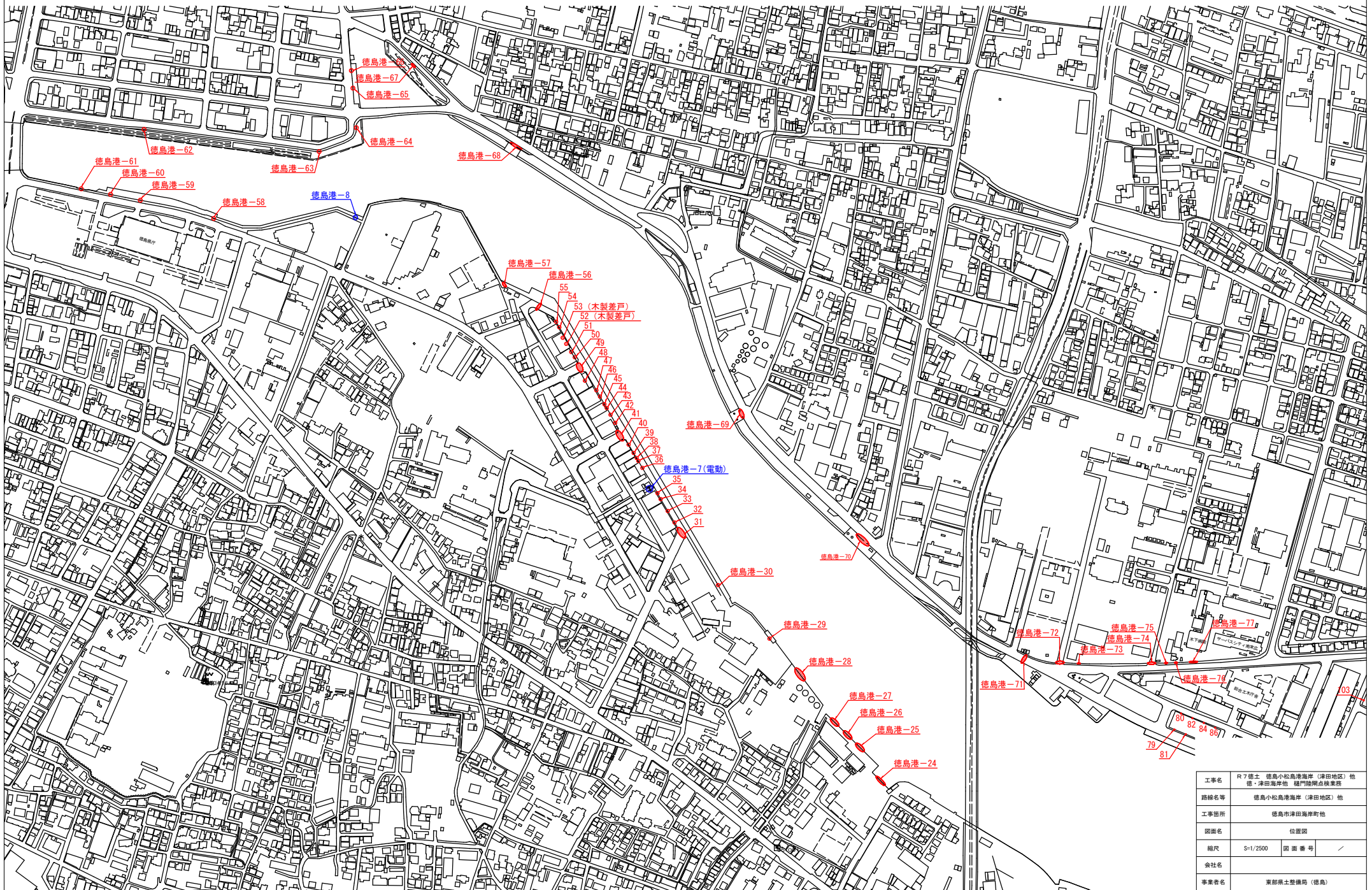


# 位置図



工事名	R7徳土 徳島小松島港海岸（津田地区）他 徳・津田海岸他 橋門陸間点検査書
路線名等	徳島小松島港海岸（津田地区）他
工事箇所	徳島市津田海岸町他
図面名	位置図
縮尺	S=1/2500 図面番号 /
会社名	
事業者名	東部積土整備局（徳島）

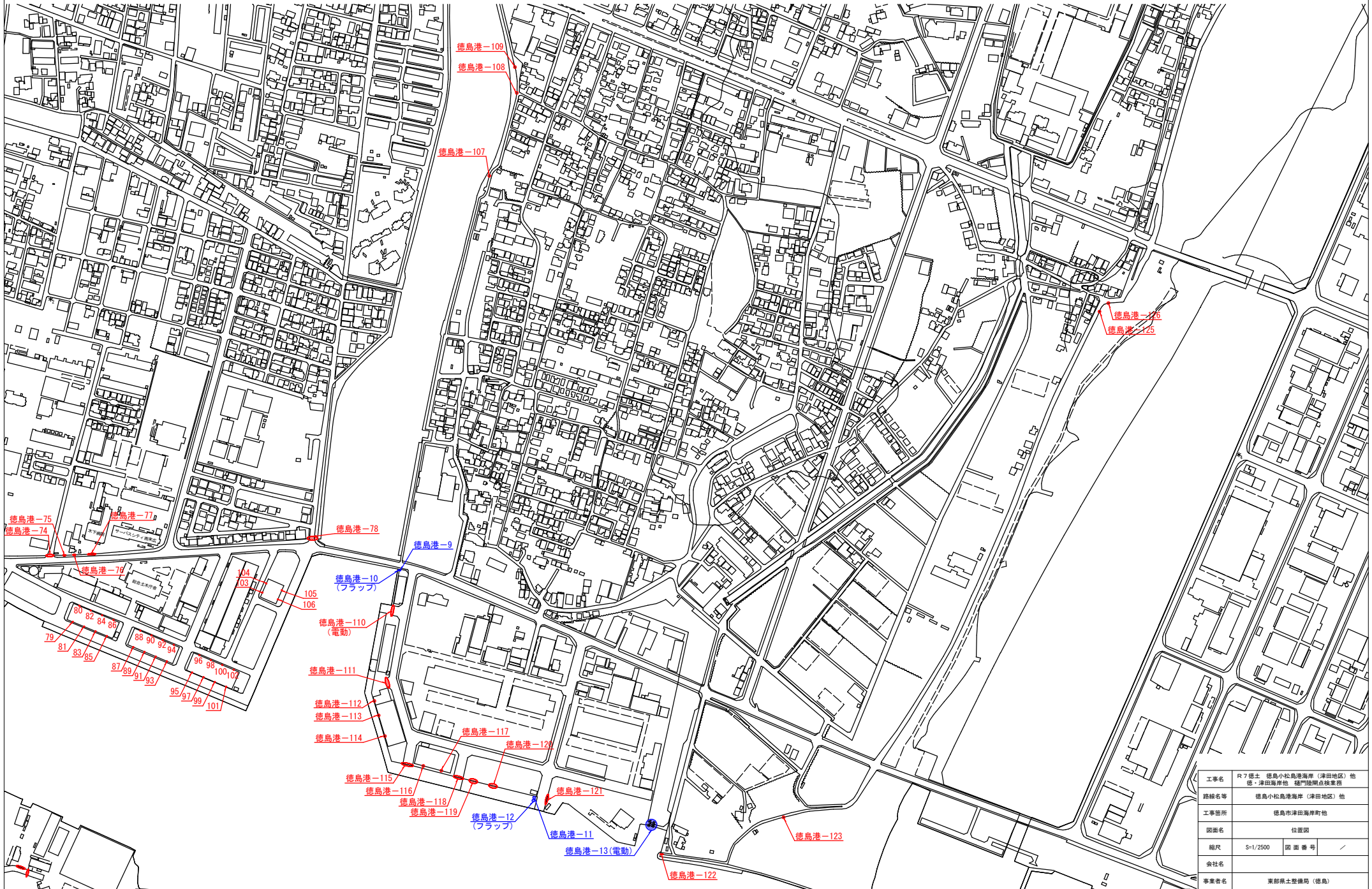
# 位置図



工事名	R7徳土 徳島小松島港海岸（津田地区）他 徳・津田海岸他 橋門陸間点検査簿
路線名等	徳島小松島港海岸（津田地区）他
工事箇所	徳島市津田海岸町他
図面名	位置図
縮尺	S=1/2500 図面番号 /
会社名	
事業者名	東部積土整備局（徳島）



# 位置図



工事名	R7 徳土 徳島小松島海岸（津田地区）他
路線名等	徳・津田海岸他 橋門陸間点検査費
工事箇所	徳島市津田海岸町他
図面名	位置図
縮尺	S=1/2500 図面番号 /
会社名	
事業者名	東部橋土整備局（徳島）

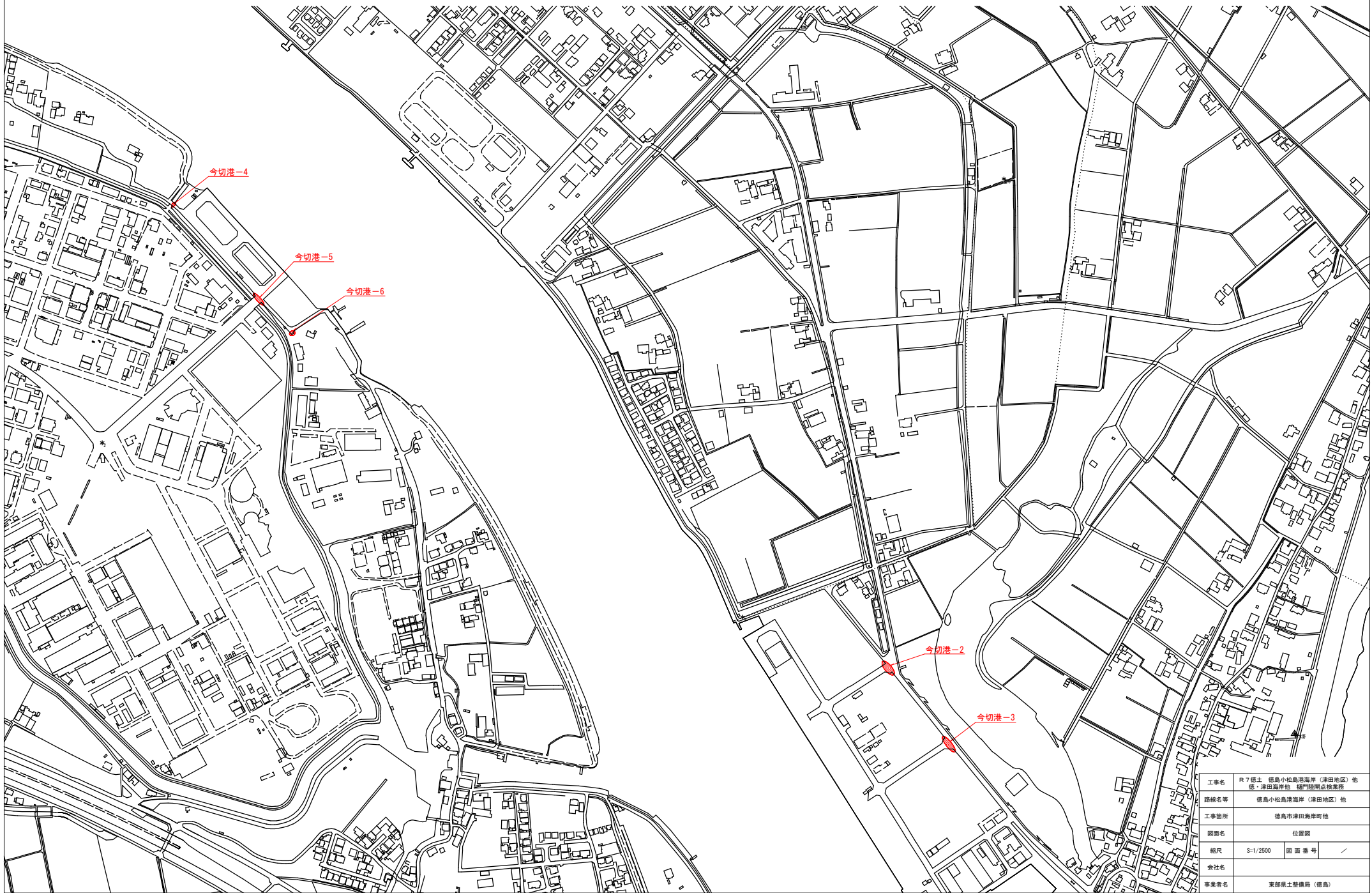
# 位置図



工事名	R7 徳土 徳島小松島港海岸 (津田地区) 他 徳・津田海岸他 橋門陸間点検業務		
路線名等	徳島小松島港海岸 (津田地区) 他		
工事箇所	徳島市津田海岸町他		
図面名	位置図		
縮尺	S=1/2500	図面番号	/
会社名			
事業者名	東部橋土整備局 (徳島)		



# 位置図



工事名	R7徳土 徳島小松島港海岸（津田地区）地 徳・津田海岸地 橋門陸間点検査務		
路線名等	徳島小松島港海岸（津田地区）地		
工事箇所	徳島市津田海岸町地		
図面名	位置図		
縮尺	S=1/2500	図面番号	/
会社名			
事業者名	東部橋土整備局（徳島）		